
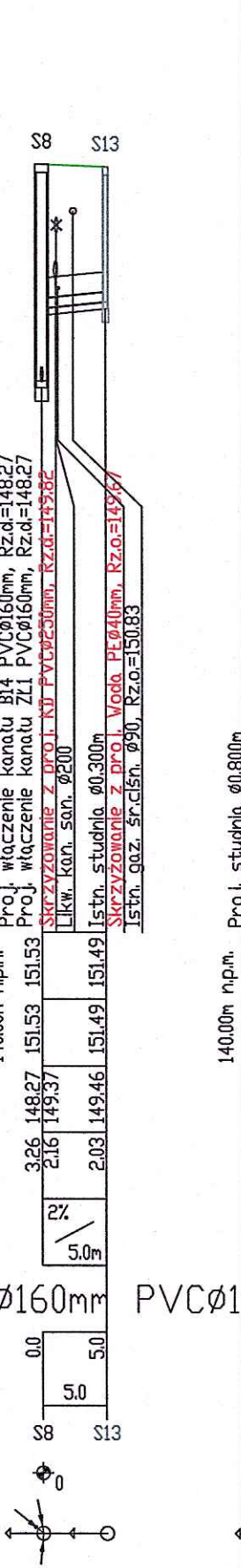
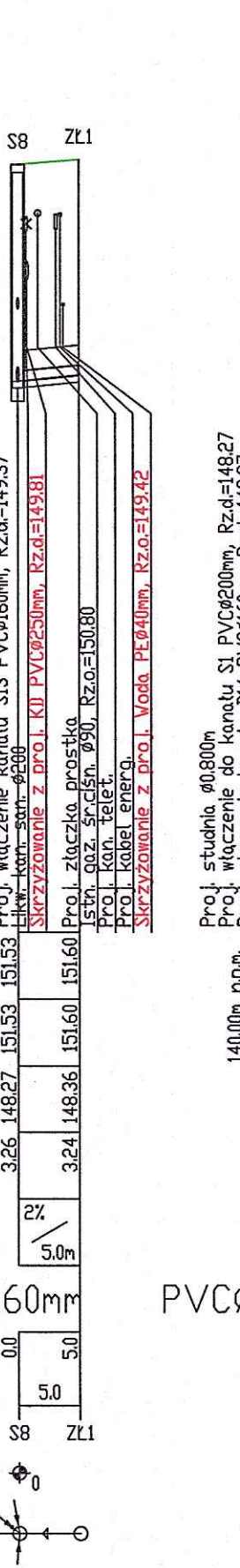
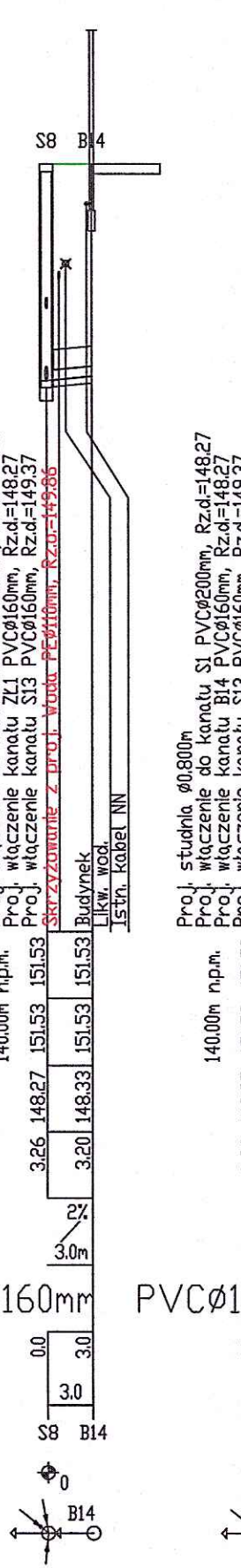
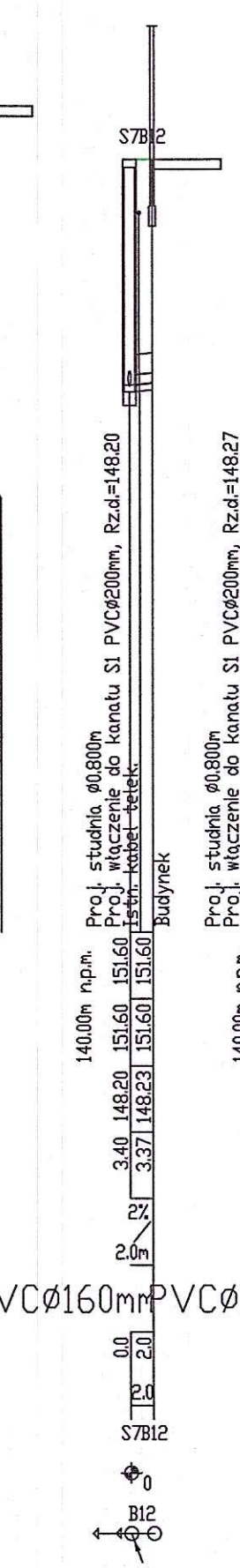
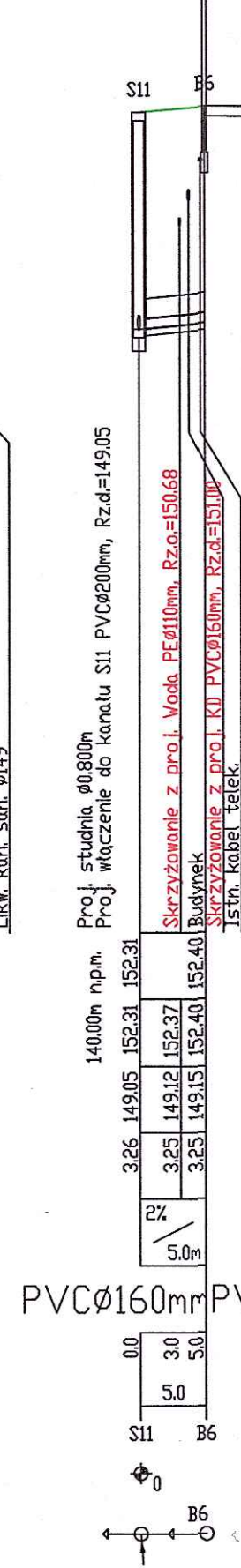

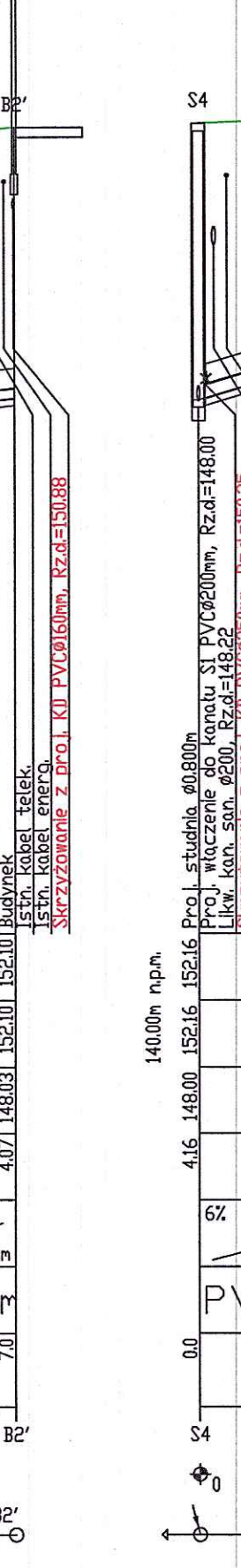
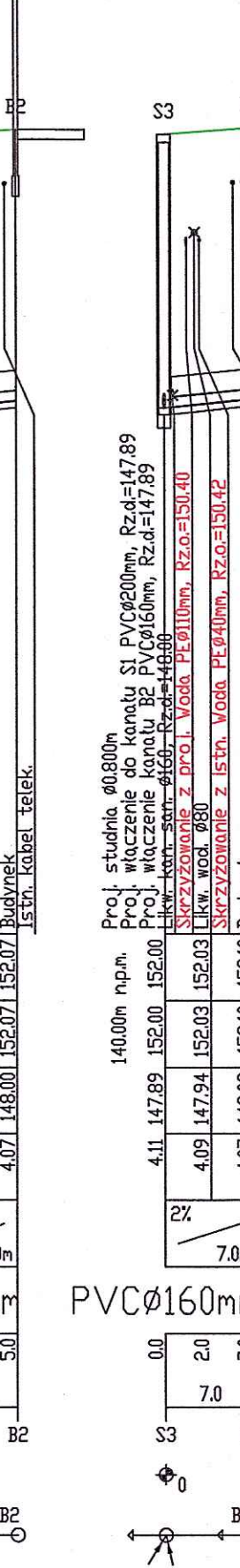
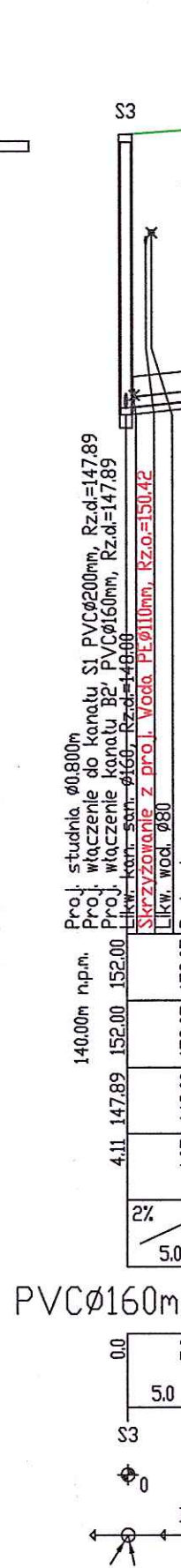
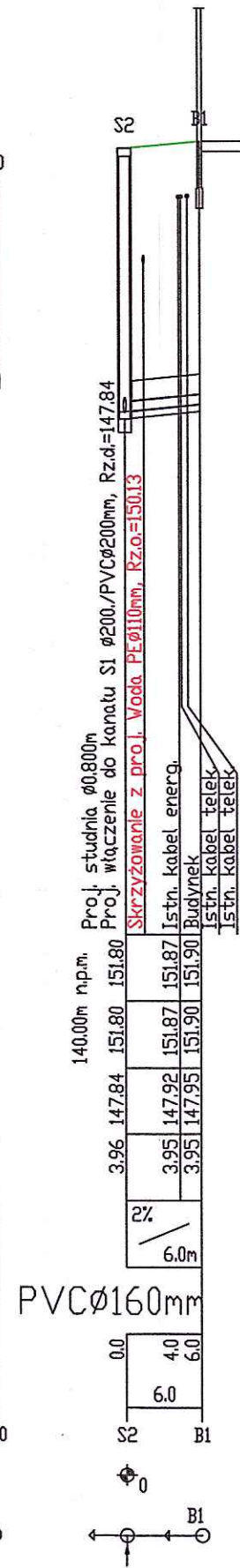
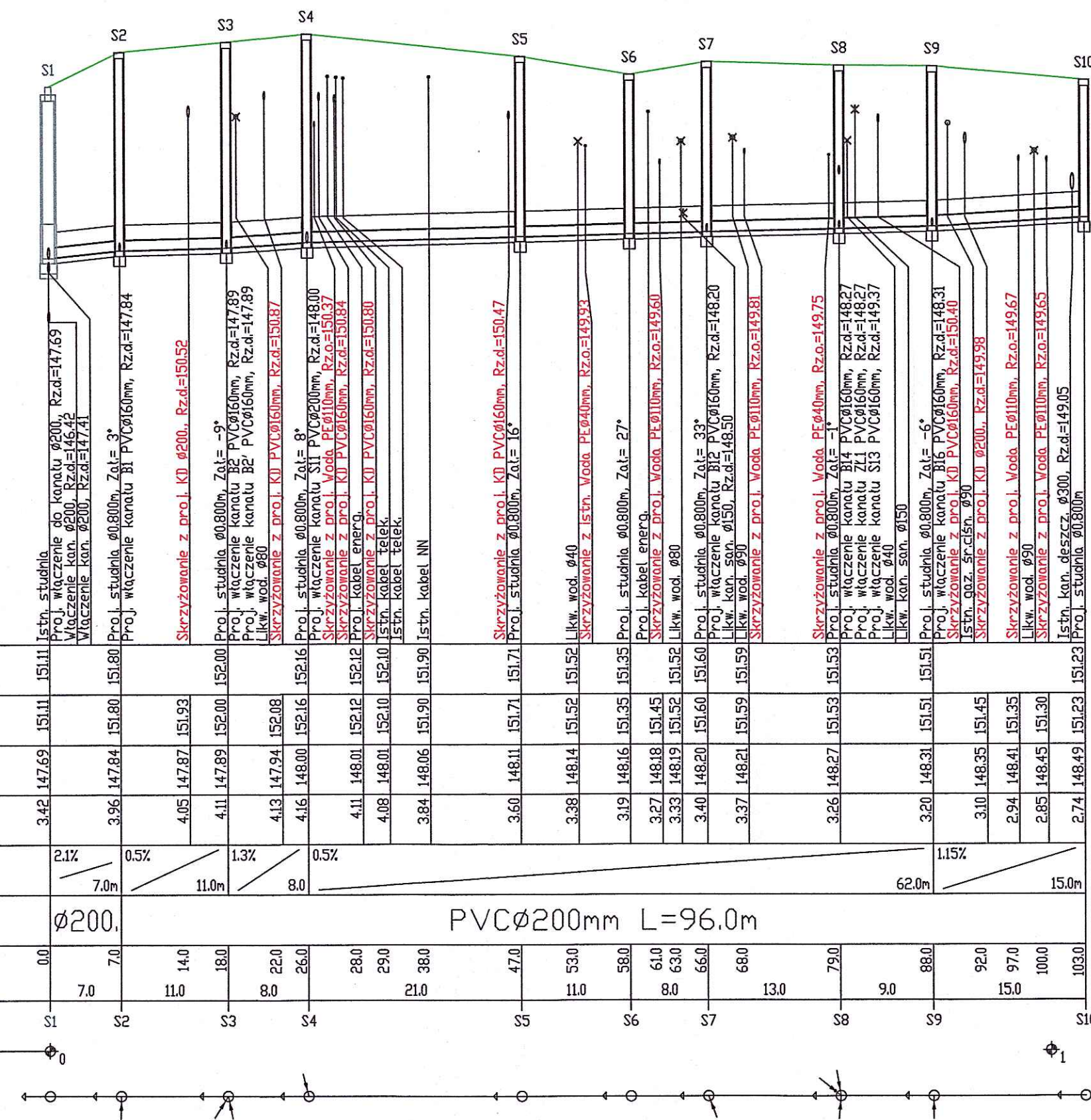


POZIOM PORÓWNAWCZY 140,00 m n.p.m.

RZĘDNA TERENU PROJ.	RZĘDNA TERENU ISTN.	RZĘDNA DŃA KANAŁU	ZAGŁĘBIENIE DŃA KANAŁU	SPADKI, DŁUGOŚCI	ŚREDNICA, MATERIAŁ	ODLEGŁOŚCI	HEKTOMETRY
15111	15111	15111	3,42	2,1%	Ø200.	0,0	S1
15180	15180	15180	3,36	0,5%	PVCØ200mm L=96,0m	7,0	S2
15193	15193	15193	4,05	1,3%		11,0	S3
15200	15200	15200	4,11	0,5%		18,0	S4
15208	15208	15208	4,13			22,0	S5
15216	15216	15216	4,16			26,0	S6
15212	15212	15212	4,11			28,0	S7
15210	15210	15210	4,08			29,0	S8
15190	15190	15190	3,84			38,0	S9
15171	15171	15171	3,60			47,0	S10
15152	15152	15152	3,38			53,0	S11
15135	15135	15135	3,19			58,0	S12
15145	15145	15145	3,27			61,0	S13
15152	15152	15152	3,33			63,0	S14
15160	15160	15160	3,40			66,0	S15
15159	15159	15159	3,37			68,0	S16
15153	15153	15153	3,26	1,15%		79,0	S17
15151	15151	15151	3,20			88,0	S18
15145	15145	15145	3,10			92,0	S19
15135	15135	15135	2,94			97,0	S20
15130	15130	15130	2,85			100,0	S21
15123	15123	15123	2,74			103,0	S22

PSL/PCF-Cor, Generator rysunkowy Profil Koordynator 88
Nazwa pliku: Moniuszki Bisc Profil Voda Projekt KS



PROJEKTOWANIE - NADZORY „PRO-NAD” BOHDAN NIECIECKI 11-015 OLSZTYNEK UL. KOLEJOWA 3/24 TEL. KOM. 601 200 679 E-MAIL bohdan.nieciecki2@wp.pl	
Adres inwestycji: Obręb 4 ulica Moniuszki i Mazurskie Przedmieście miasto Biskupiec	
Inwestor: Gmina Biskupiec al. Niepodległości 2, 10-200 Biskupiec	
DROGOWA Kierownik pracowni: Bohdan Niececki mgr inż. Agnieszka Niececka mgr inż. Katarzyna Klepando	
sanitarna Projektant: mgr inż. Katarzyna Klepando	
elektr. Projektant:	
telefich Projektant:	
Data: listopad 2022	Tytuł rysunku: Profil KS
Skala: 1:100/500	Nr. rys.: S2